

Zuiderweg

fietspad

aanpakking op Zuiderweg nader te detaileren

peil = -0,49

peil = -0,72

peil = -0,35

Trafo

Blok A
peil = 0

P-08
P-07
P-06
P-05
P-04
P-03
P-02
P-01

P-09
P-10
P-11
P-12
P-13
P-14
P-15
P-16

Blok B
peil = 0

Blok C
peil = 0

P-17
P-18
P-19
P-20
P-21
P-22

Blok D
peil = 0

huurappartementen
Blok F
peil = 0

Blok E
peil = 0

speelweide

opstapplaats
brandweerauto

Trafo

waterpeil ca 2,30-P

waterpeil ca 2,30-P

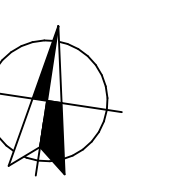
waterpeil ca 2,30-P

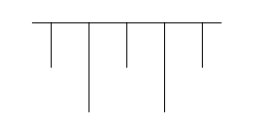






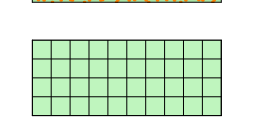

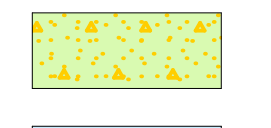


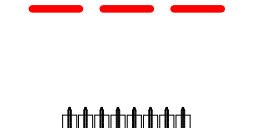


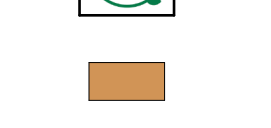
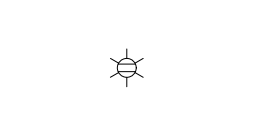
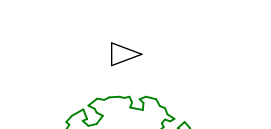



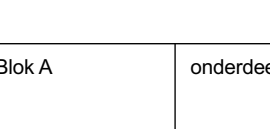
Spartahal

spoorlijn Alkmaar - Schagen

fietspad

N



-  talud
-  betonstraatstenen, kleur wijnrood-oker
-  betontegels 500x500mm, kleur grijs (t.p.v. damwand)
-  halfverharding pad
-  hoge oeverbeplanting
-  haag, hoogte ca 1,0 - 1,2m
-  lage beplanting
-  bloemrijk grasland
-  grasbetontegels 400x600mm
-  gras
-  bloemrijk oevermengsel
-  water
-  erfgrensgrens
-  eigendomsgrens VVE
-  fietsenstalling
-  P (nummer) prive parkeerplaats (koop)
-  laadpaal
-  Ziggo kast
-  lichtmast
-  entree
-  boom
-  heester

In de tekening aangegeven maten zijn circa maten. De werkelijke maatvoering volgt uit de metingen in het werk en kunnen afwijken. Maatvoering is niet geschikt voor opdrachten aan derden. De omgeving, bomen en overige groenvoorzieningen zijn indicatief op de tekening weergegeven, hieraan kunnen geen rechten worden ontleend.

